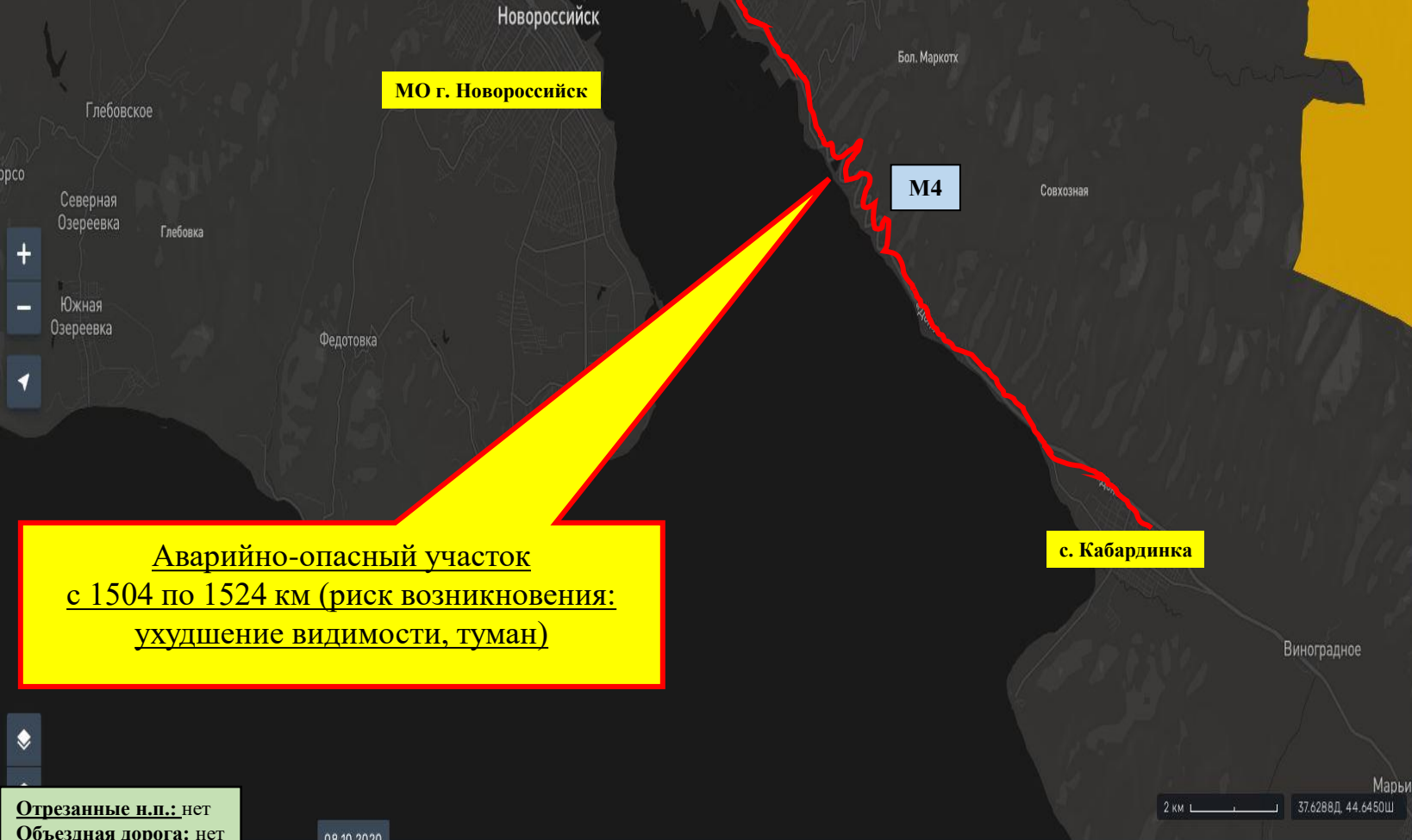


ИНФОРМАЦИОННЫЕ МАТЕРИАЛЫ ПО РИСКУ НАРУШЕНИЯ ТРАНСПОРТНОГО СООБЩЕНИЯ,
СВЯЗАННЫХ С НЕБЛАГОПРИЯТНЫМИ МЕТЕОЯВЛЕНИЯМИ
НА ФЕДЕРАЛЬНОЙ АВТОМОБИЛЬНОЙ ДОРОГЕ М-4 ДОН (НА 17.01.2023)

Прогноз метеоявлений										
Пн 16 янв	Вт 17	Ср 18	Чт 19	Пт 20	Сб 21	Вс 22	Пн 23	Вт 24	Ср 25	
+10	+12	+14	+15	+16	+14	+12	+9	+10	+9	
+3	+4	+9	+10	+7	+4	+6	+4	+4	+2	
11	11	9	7	6	10	4	7	11	15	
0	0	0	0	0	0	0	0	0	0	



Атлас рисков и угроз

СЛОИ СОБЫТИЯ МАРШРУТЫ

Поиск слоя

ПРОЧЕЕ

ТЕХНОГЕННЫЕ

ПРИРОДНЫЕ

COVID-2019

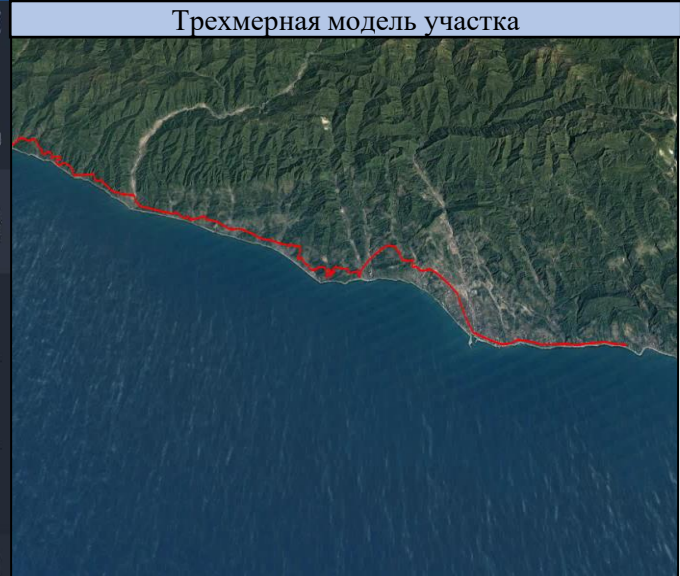
Административные границы

Оперативный прогноз

СТАТИСТИКА РЕГИОНАМ

Дорожно-транспортные происшествия

Добавить слой



- Условные обозначения
- Участок автодороги с повышенным риском возникновения ДТП, нарушением движения
 - Объездная дорога
 - Населенный пункт

ИНФОРМАЦИОННЫЕ МАТЕРИАЛЫ ПО РИСКУ НАРУШЕНИЯ ТРАНСПОРТНОГО СООБЩЕНИЯ,
СВЯЗАННЫХ С НЕБЛАГОПРИЯТНЫМИ МЕТЕОЯВЛЕНИЯМИ НА АВТОДОРОГЕ А-147
В КРАСНОДАРСКОМ КРАЕ (НА 17.01.2023)

Прогноз метеоявлений										
Пн 16 янв	Вт 17	Ср 18	Чт 19	Пт 20	Сб 21	Вс 22	Пн 23	Вт 24	Ср 25	Чт 26
+11	+13	+14	+15	+15	+13	+12	+12	+12	+10	+10
+4	+4	+9	+6	+6	+5	+8	+4	+6	+2	+2
Максимальная скорость ветра, м/с										
5	7	7	5	5	5	5	6	6	8	8
Осадки, мм										
0.1	0	0	0	0	0	0	0.1	0	0	0



Атлас рисков и угроз

слои СОБЫТИЯ МАРШРУТЫ

Поиск слоя

- ПРОЧЕЕ
- ТЕХНОГЕННЫЕ
- ПРИРОДНЫЕ
- ЭКОЛОГИЧЕСКИЕ

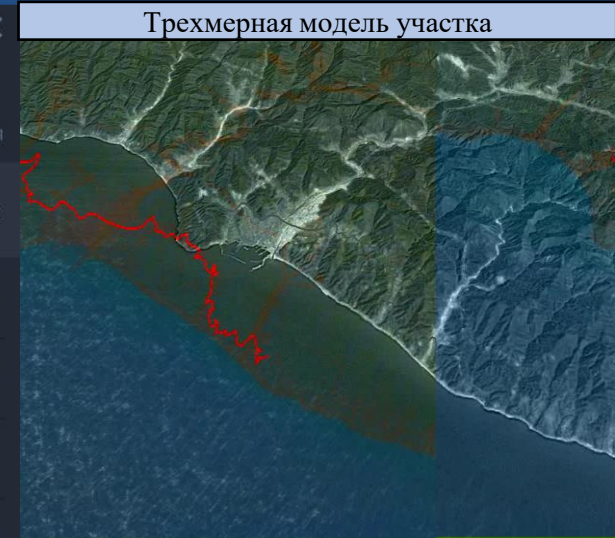
COVID-2019

Административные границы

Оперативный прогноз

СТАТИСТИКА ЧС ПО РЕГИОНАМ

Добавить слой



- Условные обозначения
- Участок автодороги с повышенным риском возникновения ДТП, нарушением движения
 - Объездная дорога
 - Населенный пункт

Аварийно-опасный участок с 52 по 198 км (риск возникновения: ухудшение видимости, туман)

Отрезанные н.п.: нет
Объездная дорога: нет